

# 中越南海问题及其应对

第三组

王宇 魏晓雨 何建廷 秦抱元 王森

# 提纲

- 一、中越南海问题之现实状况
- 二、中越南海问题之历史依据
- 三、中越南海问题之未来展望
- 四、结论

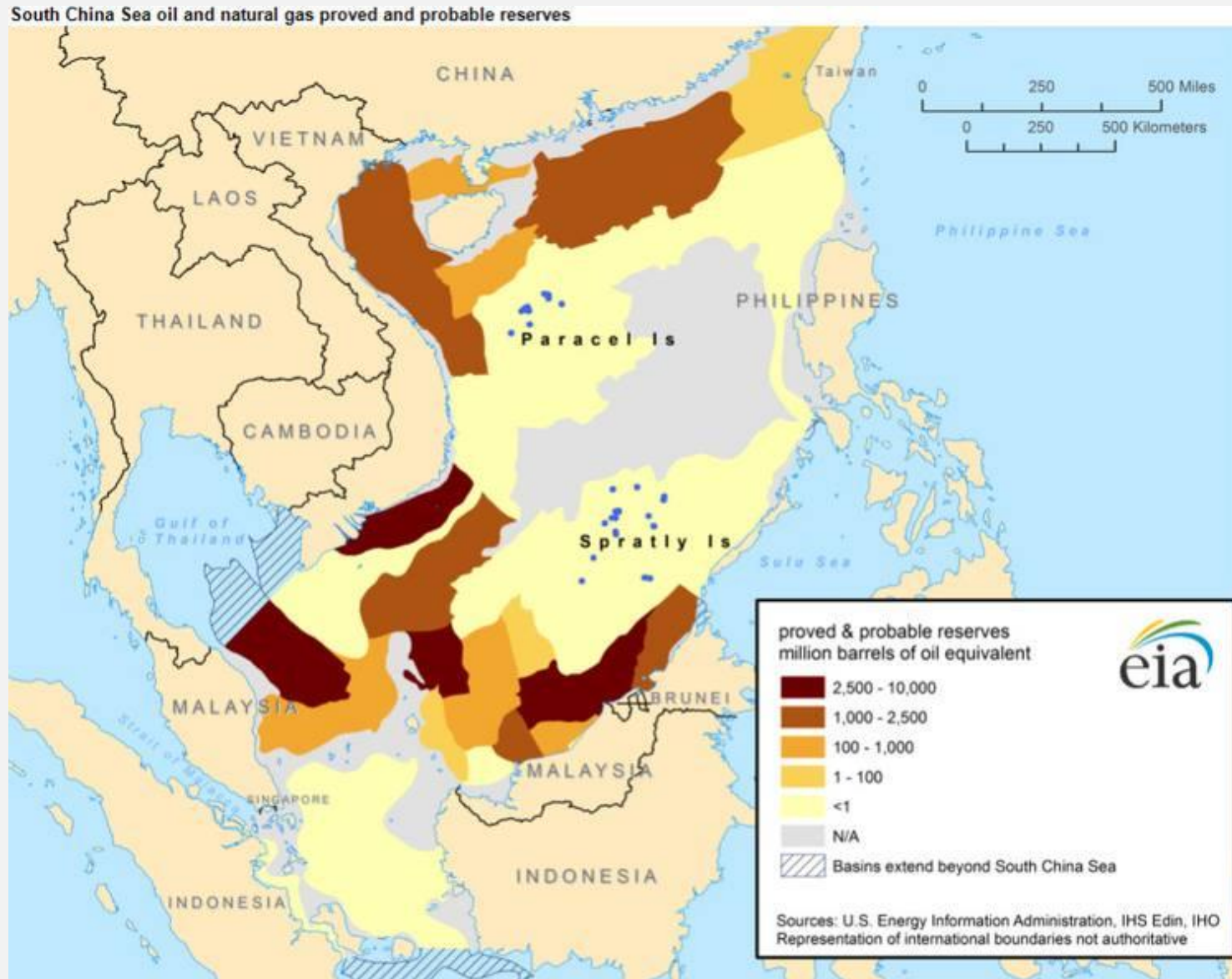
# 一、中越南海问题之现实状况

(一) 油气分布及开发

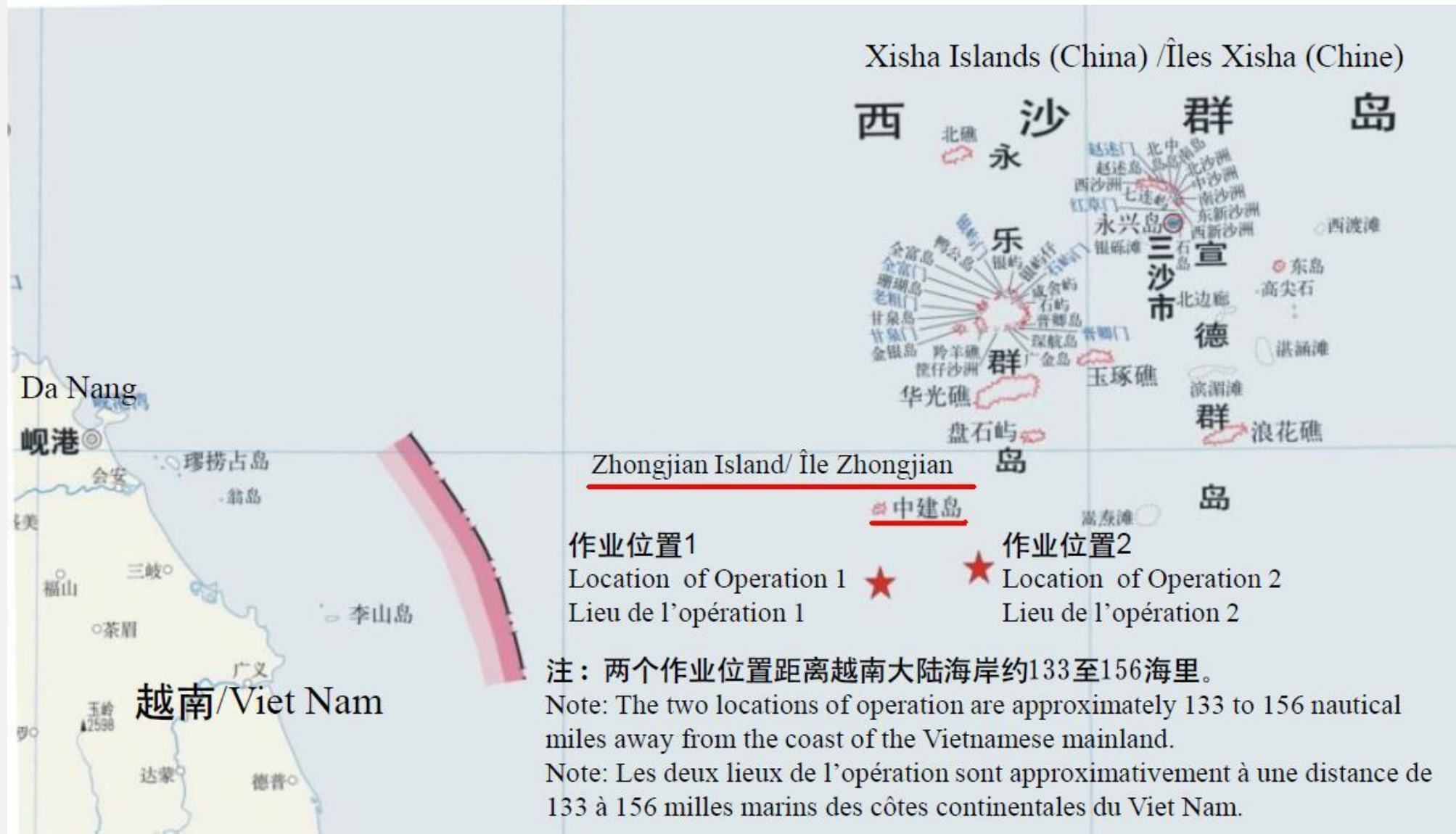
(二) 岛礁分布与现状

(三) 相关的政府主张

# (一) 油气分布与开发



附件1/5 Annex 1/5 Annexe 1/5 :  
 中国企业作业位置图/Locations of the Chinese Enterprise' Operation/  
 Localisation de l'opération de l'entreprise chinoise



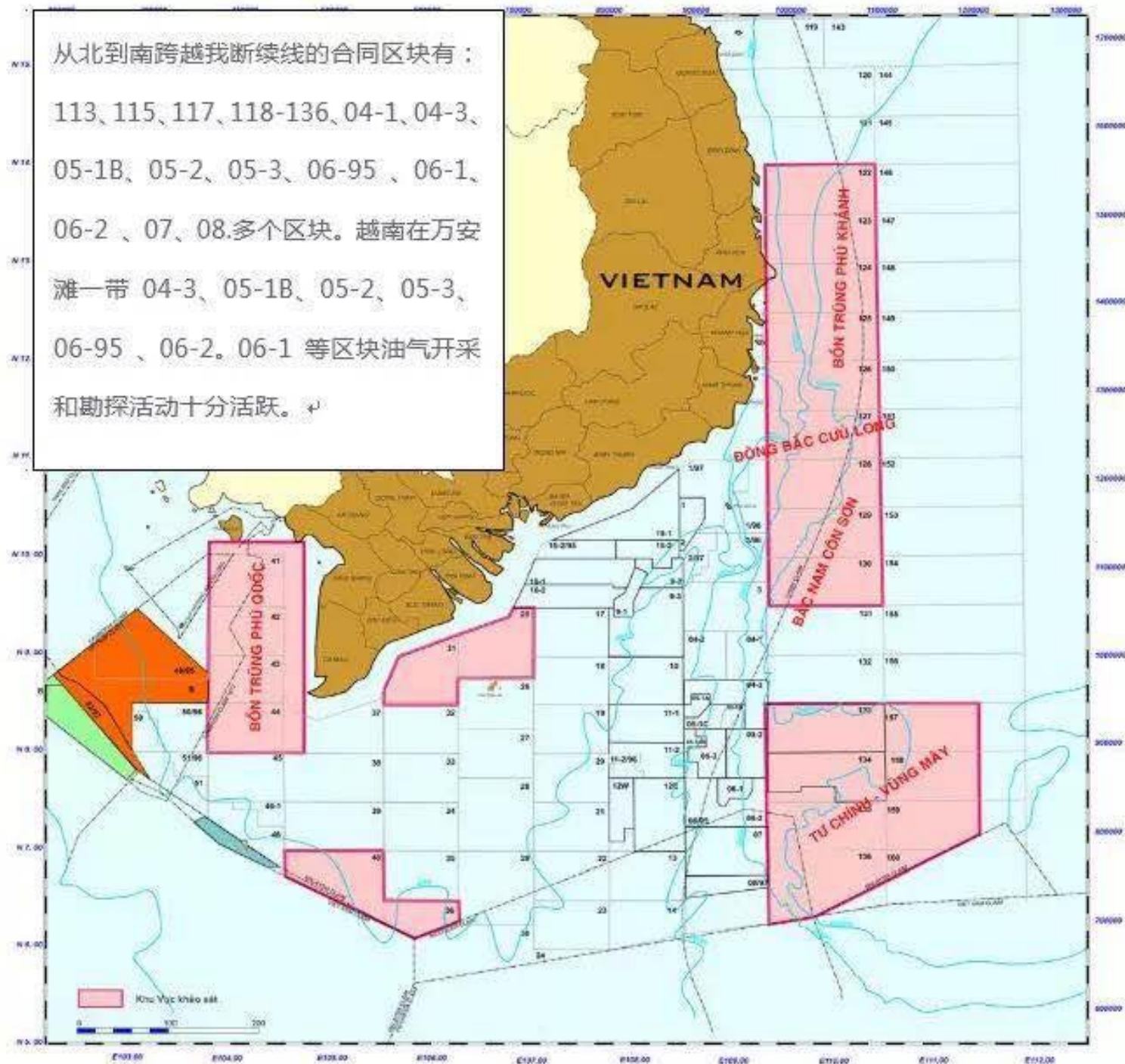
注：两个作业位置距离越南大陆海岸约133至156海里。

Note: The two locations of operation are approximately 133 to 156 nautical miles away from the coast of the Vietnamese mainland.

Note: Les deux lieux de l'opération sont approximativement à une distance de 133 à 156 milles marins des côtes continentales du Viet Nam.



从北到南跨越我断续线的合同区块有：  
113、115、117、118-136、04-1、04-3、  
05-1B、05-2、05-3、06-95、06-1、  
06-2、07、08.多个区块。越南在万安  
滩一带 04-3、05-1B、05-2、05-3、  
06-95、06-2、06-1 等区块油气开采  
和勘探活动十分活跃。



## (二) 岛礁分布与现状



## (三) 相关的政府主张

### 一、中国大陆

《中华人民共和国政府关于在南海的领土主权和海洋权益的声明》

《“981”钻井平台作业：越南的挑衅和中国的立场》

### 二、台湾地区

“维持现状（ROC）” + 民进党未来的选择（太平岛+东沙）

### 三、越南方面

主张对于西沙和南沙的主权；

否定中国的历史性权利



## 二、中越南海问题的历史依据

- 黄沙？长沙？
- 1. 《抚边杂录》黎贵惇【著】
  - -位置
  - -地势
  - -面积
  - -避风
  - -黄沙队、北海队
- 2. “嘉隆皇帝插旗”说

### 三、中越南海问题之未来展望

#### (一) 外交or法律?

外交渠道：双边协商与谈判

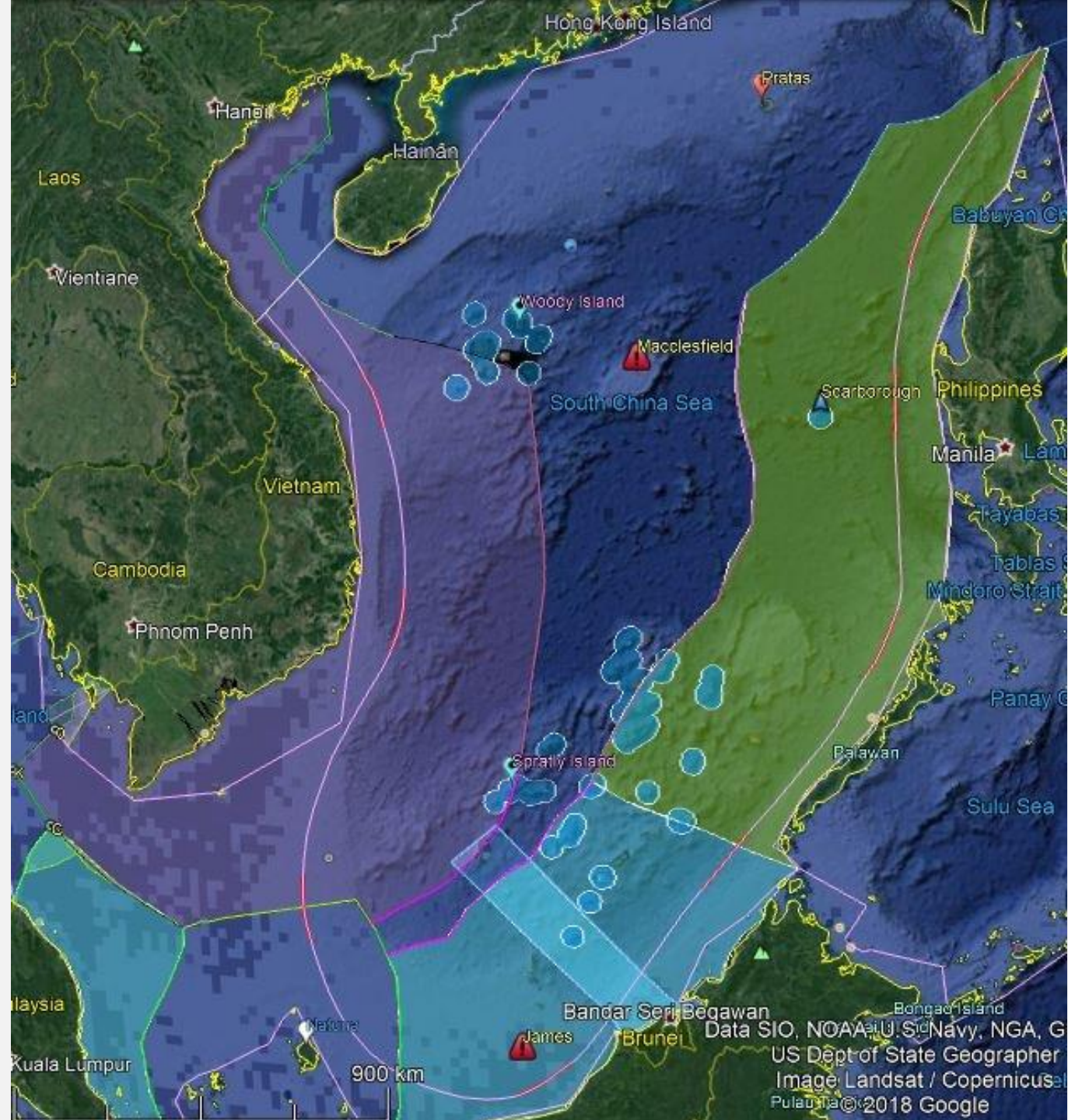
“法律战”：COC+国际诉讼

### 三、中越南海问题之未来展望

(二) 合作or斗争?

合作：渔业、非传统安全、油气资源开发 ( ? )

斗争：国内宣传、民间交流、开发活动 ( ? )



## 四、结论

- (一) “群雄逐鹿”与“二龙争霸”
- (二) “一带一路”项下的中越南海问题
- (三) 南海问题的最后发展